



KARADENİZ

Yeşil ve mavinin kucaklaşması

El değmemiş koyların yemyeşil ormanlarla buluştuğu Karadeniz bölgesi, benzersiz doğal güzellikleri ve tarihi zenginlikleriyle Türkiye'nin en özel yerlerinden biri.

İnanılmaz güzellikteki yaylalar, kıyı şeridi boyunca sıralanan tenha plajlar, birbirinden şirin balıkçı köyleri, cana yakın insanlar... Tanrının Karadeniz'e bağışladığı güzellikler saymakla bitecek gibi değil. Doğu Karadeniz'in yaylaları, Kartalkaya ve Ilgaz Dağları'ndaki kış turizm merkezleri, Abant Gölü ve Yedigöller gibi popüler sayfiye yerleri, Bolu, Düzce, Kızılcahamam Kaplıcaları, Amasra, Cide, Sinop, Trabzon ve Amasya'da yoğunlaşan tarihi eserler bölgeye her geçen gün daha fazla turistlerin akın etmesini sağlıyor.



Boyut Yayın Grubu ve Tic. A.Ş.
adına sahibi ve
Genel Yönetmen
Bülent ÖZÜKAN

Genel Müdür
Nilgün ÖZÜKAN

Genel Sanat Yönetmeni
Murat ÖNEŞ

Editörler
Nil YÜZBAŞIOĞLU
Burçin ÜNLÜ
İdül BULUT

Tasarım
Serdar CAN,
İbrahim C. YILGAZ,
Berkant AŞIK

Otel Bilgileri
Ferda SEYLAN
Zerin GÖKIRMAK
Müjde ÇALIK

Fotoğraflar
© Bünyad Dinç
© Feflek Oğan
© Semsi Güner
© Nil Yüzbaşıoğlu
© Burçin Ünlü
© Boyut Yayın Grubu Arşivi

BOYUT
YAYIN GRUBU

© 2008 BOYUT YAYINCILIK ve TİC. A.Ş.

Boyut Yayın Grubu
Matbaacılık Sitesi. 1. Cad. No:115
34560 Bağcılar / İstanbul
Tel : 0 212 413 33 33
Fax: 0 212 413 33 34
E-mail:info@boyut.com.tr

Baskı/Cilt
Boyut Matbaacılık A.Ş.

Boyut Aboneli ve
Müşteri Hizmetleri Hattı
0212 444 53 53

Bu yayının ve diğer tüm Boyut ürünlerini edinmek için yukarıdaki telefon numarasından **gönderim ücreti ödemeniz** sipariş verebilirsiniz.

Bu yayının her türlü yayın hakkı, fikir ve sanat eserleri kanunu gereğince Boyut Yayın Grubu'na aittir. Tanıtım amacıyla yapılacak kısa alıntılar dışında, yayının yazılı izni olmaksızın hiçbir yola çoğaltılamaz.



Yedigöller

Yedigöller Milli Parkı, ziyaretçilerine tablo tadında manzaralar sunan bir doğa harikası. Başta kayın ağaçları olmak üzere meşe, gürgen, kızılğaç, karaçam, sarıçam gibi onlarca farklı türde ağaçla kaplı olan Milli Park, yabani hayvanların da yuvası. Geyik, karaca, ayı, kurt ve tilki bunlardan sadece birkaçı.

Akçakoca

Akçakoca, asırlık çınar ağaçları, kumsalı ve dalgalı denizi ile sevimli bir sahil kasabası. Küçük otelleri ve plajları yaz aylarında turistlerin akınına uğruyor. Ceneviz Kalesi'ne uğramamazlık etmeyin.

Mudurnu Evleri

Tarihi Türk evleri ile ilgi çeken Mudurnu özellikle hafta sonu gezilerinin gözdesi. Kent, sınırları içinde yer alan 165 ev, 8 cami, çok sayıda çeşme ve hamamdan oluşan toplam 173 mimari değer koruma altında. Armutçular Konağı Türk sivil mimarisinin en güzel örneklerinden biri.

Göynük

Göynük, sahip olduğu tarihi evler, camiler, türbe, çeşme ve hamamlardan oluşan toplam 127 adet sivil mimari eser sebebiyle "Kentsel Sit Alanı" ilan edilmiş. Gazi Osman Paşa Camisi ve Hamamı, Akşemsettin Türbesi ile Saat Kulesi Göynük'ün en önemli tarihi yerlerinden.




Sünnet Gölü

Göynük'e 27 km. mesafedeki Sünnet Gölü'ne Bolu-Göynük yolu üzerinden ulaşıyor. Etrafı karaçam ağaçlarıyla kaplı göl, deniz seviyesinden 820 metre yükseklikte, derinliği ise 22 metre. Kış aylarında donan gölün çevresi yürüyüş için ideal. Göldeki mercan ve alabalıkların avlanması serbest.

Abant Gölü

Abant, Bolu'nun 35 km. güneybatısında çam ve köknar ağaçları ile kaplı bir krater gölü. Nadir su bitkilerinden olan sarı ve beyaz nilüfer çiçekleri ve lezzetli alabalığı ile ünlü. Yeraltı suları ile beslenen gölün çevresi flora ve fauna bakımından oldukça zengin. Çok sayıda yaban hayvanına da ev sahipliği yapan gölün çevresindeki ormanlar; piknik, kamping, sportif olta balıkçılığı, yürüyüş, tekne, fayton ve atla gezinti gibi aktiviteler için çok uygun.



Gölcük

Bolu'nun 13 km. güneyindeki etrafı çam ve köknar ağaçları ile kaplı göl görülmeye değer güzellikte. Yüzeyi 45 bin metre-karelik bir alanı kaplıyor. Araç gi-remediği için havası çok temiz, etraf çok sessiz. Bu yüzden kafa dinlemek ve huzurlu bir yürüyüş yapmak için ideal..



Gölcük



Kartalkaya

Konumu nedeniyle özellikle İstanbul ve Ankara çevresinden oldukça rağbet gören Kartalkaya, ülkemizin en eski kayak merkezlerinden. Hafta sonu gibi kısa zaman dilimlerini değerlendirmek isteyenlerin akınına uğrayan kayak merkezinde, özel teşebbüse ait çok sayıda otel bulunuyor.

ZONGULDAK

Kömür üretimiyle tanınan kent, aynı zamanda önemli bir liman. Şehrin doğusundaki manzaralı yol, çay bahçeleri ve restoranlarıyla turistlerin sakin bir öğle sonrası geçirebileceği Kopuz ve Uzunkum'a ulaşıyor. Zonguldak yöresinin çok bilinmeyen bir başka ilginç yanı da mağaraları. Bu mağaralar girmek profesyonel mağaracılık bilgisi gerektiriyor.

Cehennemâğzı Mağaraları

Cehennemâğzı Mağaraları (Kehanet Mağaraları), Karadeniz Ereğlisi'nin geçmişte Ayazma olarak adlandırılan İnönü Mahallesi'ndeki dört mağaranın ortak adı. Yunan Mitolojisine konu olan Cehennemâğzı Mağaraları, Hıristiyanlığın yasak olduğu dönemlerde gizli gizli yapılan tapınmalar için kullanıldığı sanılan ilk ibadet merkezlerinden biri.



BARTIN

Ahşap evleriyle tanınan sevimli bir kent Bartın. Bu evler Osmanlı sivil mimarisinin en güzel örneklerinden. Yolunuz buralara düşerse "Daraba" denen ağaç çitlerle çevrili bahçeli Bartın evlerini mutlaka görmelisiniz. Sandalla, Bartın nehrinde keyifli bir gezinti de yapabilirsiniz.

Amasra

Miletler tarafından kurulduğunda (M.Ö. 6. yüzyıl) Sasamos adıyla anılan Amasra, Karadeniz kıyısının en güzel kasabalarından biri. Adını Prenses Amatrix'ten alan Amasra, iki yanında birer körfez bulunan yarımada ile onun ucundaki ikinci bir yarımada olan Boztepe üzerine kurulu. Doğuya doğru ilerlendiğinde mükemmel plajları, konaklama imkanları ve güzel restoranları ile tipik bir balıkçı köyü olan Çakraz'a ulaşıyor.

ÖNEMLİ TELEFONLAR

ZONGULDAK

Valilik
Tel: [0372] 253 46 86

Belediye
Tel: [0372] 253 46 86

Hastane
Tel: [0372] 257 67 00

Polis
Tel: [0372] 252 46 92

Jandarma
Tel: [0372] 253 85 27

Otogar
Tel: [0372] 257 13 11

ÖNEMLİ TELEFONLAR

BARTIN

Valilik
Tel: [0378] 227 19 18

Belediye
Tel: [0378] 227 00 16

Hastane
Tel: [0378] 227 72 79

Polis
Tel: [0378] 227 72 79

Jandarma
Tel: [0378] 238 51 38

İtfaiye
Tel: [0378] 227 20 72

Kurucaşile

Balıkçı sandalları üretimiyle tanınan Kurucaşile, Karadeniz'de ahşap tekne yapımıcılığını sürdüren tek liman. Neredeyse her evin altı tersane olduğu kasabada Kapısı plajı gibi denize girilebilecek çok sayıda yer var.

Cide

Kilometrelerce uzanan sahili, kıyıya kırdimdik inen dağların önündeki koy-ları ve çevresini saran yemyeşil orman-larıyla gezilip görülecek bir yer Cide. Hangi isimle ne zaman nerede ve kimler tarafından kurulduğu kesin olarak bilin-mese de oldukça eski bir geçmişe sahip. Tarih boyunca bu topraklarda Gasgas-lar, Paftagonyalılar, Henetler, Romalı-lar, Bizanslılar, Candaroğulları ve Os-manlılar hüküm sürmüştü.

Abana

Kastamonu'nun sahildeki 4 ilçesi-nin biri olan Abana, şehrin en tu-ristik bölgesi. O kadar ki; kışın 3 bin olan nüfusu yaz aylarında 15-20 bini buluyor. İlçenin bu kadar popüler olmasında yaklaşık 6 km uzunluğundaki kumsal başrole sahip. Iğra ve Karabalçık mağaraları, bir zamanlar korsanlara barınaklık yapan Hacıveli koyu ve Siye-lik Kayaları görülmesi gereken doğal güzellikler.



Ilgaz Dağı Milli Parkı ve Kayak Merkezi

Batı Karadeniz Bölgesi'nde, Kasta-monu ve Çankırı ve il sınırları içeri-sinde yer alan Ilgaz Dağı Milli parkı ül-kemizin cennet köşelerinden biri. Önemli bir kış sporları merkezi olan Il-gaz muhteşem doğasıyla daha fazla il-giyi hak ediyor.



AMASYA

Ferhat'ın Şirin için dağları deldiği Amasya, Antik çağın ünlü coğrafyacısı Strabon'un doğduğu yer. Kent, Yeşilirmak boyunca uzanan dar bir boğazın içine kurulu. Nehrin bir tarafında cumbalı konaklar sıralanıyor. Sırtlarını yasladıkları dağlarda ise Pontus krallarının kaya mezarları yer alıyor. Daha yukarılarda ise Amasya Kalesi var. Şehir merkezine 65 km. uzaklıktaki krater gölü Borabay ve Milli Park adeta bir cennet.

ÖNEMLİ TELEFONLAR

AMASYA

Valilik
Tel: [0358] 218 10 33

Belediye
Tel: [0358] 218 80 00

Hastane
Tel: [0358] 218 40 00

Polis
Tel: [0358] 218 50 05

Jandarma
Tel: [0358] 218 12 49

Otogar
Tel: [0358] 218 80 12

İstasyon
Tel: [0358] 218 12 39



Ünye

Doğu Karadeniz'in en hoş tatil kasabalarından biri olan Ünye, plajları ve kamping imkanları ile önemli bir tatil merkezi. Ünye Kalesi, kasabanın 7 km. gerisinde, fındık ağaçları arasında yükselmekte. Girişinde Pontus krallığı dönemine ait bir kaya mezarı bulunuyor.

ÖNEMLİ TELEFONLAR

ORDU

Valilik
Tel: [0452] 223 18 61

Belediye
Tel: [0452] 761 21 44

Hastane
Tel: [0452] 234 32 32

Polis
Tel: [0452] 234 15 20

Jandarma
Tel: [0452] 517 01 22

Otogar
Tel: [0452] 233 17 98

Liman
Tel: [0452] 223 29 27

ORDU

Ordu yolu güzergahının en önemli tatil kasabası Fatsa. Eski adı Bolaman olan Fatsa, 10 km. doğusundaki Bolaman Kalesi ile anılır. Bolaman Konağı Bizans ya da Ceneviz işi kale üzerinde 18. yüzyılda inşa edilmiş ahşap bir konut. Zamanla kentin adı değişmiş ve Fatsa adını almış.

**ÖNEMLİ TELEFONLAR****GİRESUN****Valilik**
Tel: [0454] 216 16 00**Belediye**
Tel: [0454] 216 10 50**Hastane**
Tel: [0454] 216 10 30**Polis**
Tel: [0454] 216 40 90**Jandarma**
Tel: [0454] 216 06 55**Otogar**
Tel: [0454] 215 01 27**Liman**
Tel: [0454] 216 11 06**GİRESUN**

Eski Cerasos'un Romalı generali Luculus, ilk kiraz ağaçlarını Avrupa'ya bu şehirden götürmüş. Ağaçlarla kaplı dağlar ve Karadeniz'in suları arasında sıkışmış olan Keşap, Tirebolu, Görele, Vakfıkebir ve Akçaabat kasabaları Giresun - Trabzon yönünde yer alıyor.

Meryem Ana

Hıristiyanlığın Karadeniz'de yehi yayılmaya başladığı yıllarda yapılmış olan kaya gömütü. Gizli geçitle Kula Kuyusu'na açıldığı ve eskiden üç katlı olan tapınağın şifane olarak kullanıldığı tahmin ediliyor.

Giresun Adası

Karadeniz'in tek adası. Her yıl 20 Mayıs'ta ada üzerindeki Bizans döneminden kalma manastırda toplanan yöre halkı, sahilden topladıkları çakıl taşlarını adaya bırakıyor. Bunu yapanların dileklerinin yerine geleceğine inanılıyor. Karaya uzaklığı 1 mil.

Giresun Kalesi

Kalenin günümüze kadar gelebilen kalıntıları merkez kule ve ona bağlı güneydeki sur duvarları. Antik kaynaklarda "Bronz Duvarlı Kale" olarak anılan Giresun Kalesi'nin, Pontus Kralı Pharnakes I zamanında yapıldığı tahmin ediliyor.

Hamsiköy

Trabzon'dan Gümüşhane'ye doğru giden yolda Zigana dağı eteklerinde yemyeşil ormanlar içinde Hamsiköy. Sütlacı ile ünlü olan Hamsiköy, doğayla baş başa huzur bulmak isteyenler için harika bir yer. Alabalıkların tadına bakmanızı tavsiye ederiz.

Sürmene-Of

Sürmene'nin tarihi M. Ö. 5. yüzyıla kadar uzanıyor. Bıçaklarıyla meşhur bu tipik Karadeniz kasabasının 4 km doğusunda, 1800'lü yıllarda inşa edilen sivil mimarinin en güzel örneklerinden Kastel Konağı yer alıyor. 13 km'lik sahil yolu Sürmene'yi Of'a bağlıyor. Of sahillerinde denize girebilirsiniz.

Ayasofya Müzesi

13. yüzyılda Kral Manuel I tarafından yaptırılan kilisenin yapımında Selçuklu taş işçileri de çalışmış. Yapı, çok iyi bir taş işçiliğine sahip. Taş süsleme ve fresk bakımından çok zengin.



Vazelon Manastırı

Kuruluş tarihi tam olarak bilinmiyor., 13. yüzyıldan sonra Maçka'nın dini, kültürel ve ekonomik yapısında etkili olmuş. Sümela Manastırı'nın, yörenin en zengin manastırı olan Vazelon Manastırı'nın gelirleri ile yaptırıldığı söylenir.





Peristera Manastırı

Peristera Manastırı (Kuştu Manastırı)

Yapı, Sümela Manastırı'nın küçüğü. 300 metrelik dik bir kaya kütesinin üzerine kurulu olan manastırın içinde külliyesi de bulunuyor. Trabzon-Maçka yolunun 22 kilometresindeki Şahinkaya yol ayrımından 14 km. gidiğinde Peristera Manastırı'na ulaşıyor.

Kızlar Manastırı (Panagia Theoskepastos)

14. yüzyılda, III.Alexios (1349-1390) döneminde kurulmuş, 19. yüzyılda genişletilmiş. Theoskepastos sözcüğü "Tanrı tarafından örtülmüş ve korunmuş" anlamına geliyor. Günümüzde geniş kütleli ile ayakta kalabilmiş ender yapılardan biri.

St Eugeneus Kilisesi (Yeni Cuma Camii)

Bizans döneminde Trabzon kentinin koruyucu azizi olduğuna inanan St.Eugenios'a atfen yapılan kilise, 13. ve 14. yüzyıla tarihlendiriliyor. Fetihden sonra camiye dönüştürülerek, giriş mekanı ve minare ilave edilmiş.



Uzungöl

Uzungöl, eşsiz doğal güzellikleri ile Karadeniz'in son yıllardaki en gözde turizm merkezlerinden biri. Vadinin ortasında bulunan ve yamaçlardan düşen kayaların Holdizon deresinin önünü kapatmasıyla oluşan göl, altyapı hizmetleri açısından oldukça donanımlı. Uzungöl'ün 10 km. güneyindeki Holdizon dağları (3000 m.) ve Balıklıgöl çevresi yaya yürüyüşü ve vahşi doğayı gözlemlemek için son derece uygun.

**ÖNEMLİ TELEFONLAR****GÜMÜŞHANE****Valilik**
Tel: [0456] 213 10 05**Belediye**
Tel: [0456] 213 10 10**Hastane**
Tel: [0456] 213 15 56**Polis**
Tel: [0456] 213 14 67**Jandarma**
Tel: [0456] 213 10 51**İl Kültür Müdürlüğü**
Tel: [0456] 213 34 73**İl Turizm Müdürlüğü**
Tel: [0456] 213 34 72**GÜMÜŞHANE****Santa Kiliseleri Grubu (Dumanlı)**

Dumanlı, Gümüşhane'ye 45-50 km mesafede bulunuyor. Terzil'de St. Theodor Kilisesi, Binatlı'da İlyas Peygamber Kilisesi, İşhan'da St. Kiryaki Kilisesi ve İşhan Piştöflü'da St. Christopher Kilisesi, Çakallı'da Çakallı Kilisesi, Çinganlı'da St. Konstantinos ve St. Petros kiliseler grubunun en önemlileri. Kiliselerin 1860-1870'lerde yapıldığı sanılıyor.

Kov Kalesi

Anadolu'nun en görkemli Bizans kalelerinden biri olan Kov, A yüksek bir tepenin üzerine kurulu. Çıkarken biraz zorlanırsanız bile göreceğiniz manzaraya değecek. Gümüşhane menderelerini korumak amacıyla 1361 yılında Trabzon İmparatoru III. Aleksios tarafından yaptırılmış.

Zigana Yaylası

2032 m. yükseklikteki Zigana yaylası aynı zamanda her türlü alt yapısı tamamlanmış bir kayak merkezi. Yaz aylarında çim kayağı, kış aylarında kayak turizmine elverişli ender belde-lerden biri. Nemli deniz iklimi ile kara iklimi arasında çok ilginç bir coğrafya sergileyen Zigana yaylasından 3 km. patika yolla ulaşılan Limli (Saranoy) gölü görülmeye değer.

**RİZE**

16. yüzyıl İslam Paşa Camii ile Ceneviz kalesinin kalıntıları bu tipik Karadeniz şehrinde mutlaka görülmesi gereken yerler. Rize'nin güneyindeki dağlarda dünyaca tanınan Anzer balı sayesinde tanınan Anzer köyü aynı zamanda botanik özelliği ve yürüyüşlere elverişliliği açısından hoş bir mekan. Anzer ve İkizdere Yaylaları arasındaki İkizdere Kanyonu planör tarzı uçuş sporu için önemli bir nokta. Aynı zamanda, buradan yöreyi kuşbakışı seyretmek mümkün.

**ÖNEMLİ TELEFONLAR****RİZE****Valilik**
Tel: [0464] 213 06 25**Belediye**
Tel: [0464] 213 05 16**Hastane**
Tel: [0464] 213 04 92**Polis**
Tel: [0464] 416 20 16**Jandarma**
Tel: [0464] 223 70 91**Otogar**
Tel: [0464] 223 38 51**Liman**
Tel: [0464] 612 10 71

Fırtına Deresi

Kaçkar dağlarının Karadeniz'e bakan yamaçlarının-
daki derelerin birleşmesi ile oluşmuş bir doğa ha-
rikası. Çay bahçeleri içerisinde geçen, üzeri kemer
köprülerle süslü 57 km. uzunluğundaki Fırtına deresi,
raftinge elverişli parkurlara sahip.



Yürüyüş Turları

Çamlıhemşin'de organize grup ya
da yerel rehberle, katırlı ya da
katırsız, çadırlı ya da pansiyon
konaklamalı yürüyüş turları
düzenlemek mümkün.
Verçenik'ten Altıparmak dağına
dek kuş uçuşu 70-80 kilometrelik
alanda sayısız yürüyüş güzergahı
oluşturabilirsiniz.

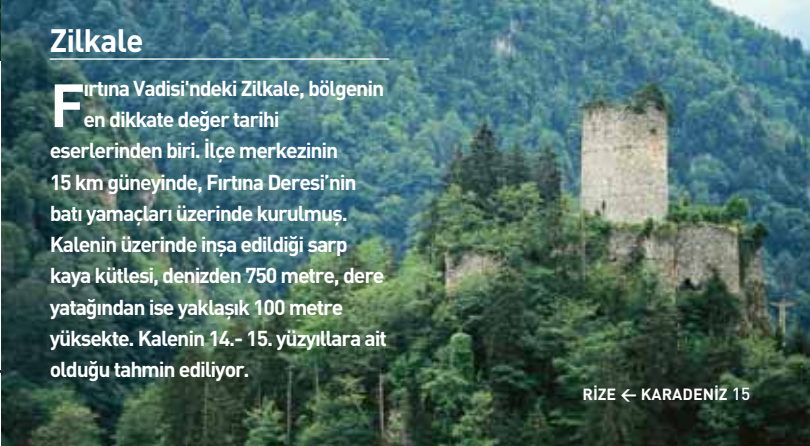


Şimşirli Camii

Karadeniz yöresindeki ah-
şap camilerinin en güzel
örneklerinden olan Şimşirli
Camii, derin bir vadiye baki-
yor. 1849'da bütünüyle kesta-
ne ağacından inşa edilen İki-
dere'deki yapının iki katlı iç
mekanı inanılmaz bir ahşap
işçiliğine sahip.

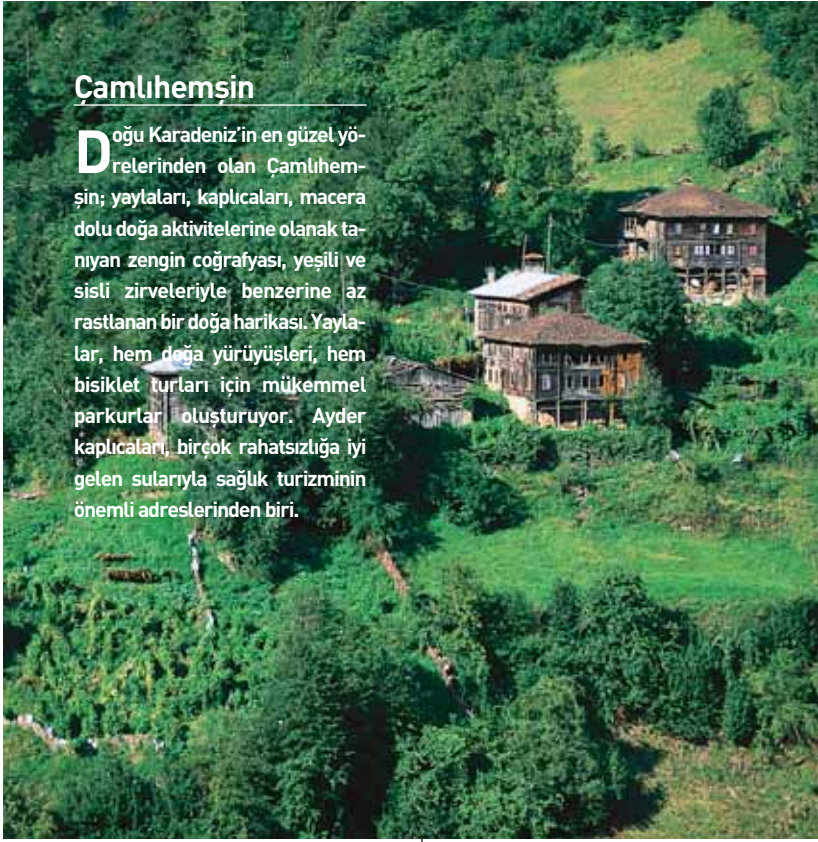
Zilkale

Fırtına Vadisi'ndeki Zilkale, bölgenin
en dikkate değer tarihi
eserlerinden biri. İlçe merkezinin
15 km güneyinde, Fırtına Deresi'nin
batı yamaçları üzerinde kurulmuş.
Kalenin üzerinde inşa edildiği sarp
kaya kütleli, denizden 750 metre, dere
yatağından ise yaklaşık 100 metre
yüksekte. Kalenin 14.- 15. yüzyıllara ait
olduğu tahmin ediliyor.



Çamlıhemşin

Doğu Karadeniz'in en güzel yörelerinden olan Çamlıhemşin; yaylaları, kaplıcaları, macera dolu doğa aktivitelerine olanak tanıyan zengin coğrafyası, yeşili ve sisli zirveleriyle benzerine az rastlanan bir doğa harikası. Yaylalar, hem doğa yürüyüşleri, hem bisiklet turları için mükemmel parkurlar oluşturuyor. Ayder kaplıcaları, birçok rahatsızlığa iyi gelen sularıyla sağlık turizminin önemli adreslerinden biri.



Ayder Yaylası

Karadeniz yaylalarının en ünlüsü. Her türlü alt yapı hizmeti tamamlanmış olan 1350 metre yükseklikteki yayla kasaba görünümünde. Zengin flora ve faunasının yanı sıra kaplıcası ile de ünlü. 50 derece sıcaklıktaki kaplıca sununun romatizma, kadın hastalıkları ve mide rahatsızlıklarına şifa dağıttığına inanılıyor.

Aşağı ve Yukarı Kavron Yaylaları

Aşağı Kavron -Yukarı Kavron yaylaları arası üç kilometre. Aşağı Kavron Yaylası (1800 m.) 5 sene önce düşen bir çığ sonucu hane sayısında önemli kayıplar

yaşamış. 2300 m. rakımlı Yukarı Kavron yaylası Kaçkar dağı zirvesine (3. 937 m.) yaklaşık 8 km. uzaklıkta yer alıyor. Bölgede yer alan Büyük Deniz ve Küçük Deniz gölleri (3100 m) birbirine çok yakın göller.

İkizdere-Anzer (Ballıköy) Yaylası

PTT, bakkal, kasap, fırın, manav, kır kahvesi ve lokantaların bulunduğu 3.000 m. rakımlı yaylada alt yapı hizmetleri tamamlanmış durumda. Çok sayıda hastalığa şifa verdiğini inanılan ünlü Anzer Balını bu yaylada bulabilirsiniz. Anzer Yaylası, Rize'nin İkizdere ilçesinin 39 km. güneyinde yer alıyor.

İkizdere- Çağırankaya Yaylası

Yaz aylarında dolmuşlarla gidilebilen yaylaya manzaralı bir yolla ulaşıyor. 3200 m. rakımlı Çağırankaya Yaylası, adını yaylanın çevresindeki dik yamaçlı kaya ve uçurumların ses yankısı oluşturmasından almış. Elektrik ve telefon gibi altyapıya sahip olan Çağırankaya yaylasında, bakkal, kasap, kır kahvesi de bulunuyor.



ARTVİN

Artvin, doğası ve yöreye has eski Türk evlerinin güzelliğiyle ilgi uyandıran şirin bir Doğu Karadeniz kenti. Her Haziran'da, turist grupları ile parlak giysili yerel halk, Kafkasör festivalinde bir araya geliyor. Boğa güreşleri kutlamalarının en ilgi çekici etkinliği. Artvin'in içinden geçen Çoruh nehri rafting'e en uygun nehirlerimizden.

Öşkvank

Asıl adı Oşki olan Öşkvank bir Gürcü kilisesi. 973 yılında yapılan kilise Artvin Rönesansının son büyük başyapıtı sayılıyor. Gürcistan'daki Kutais Katedrali ile Tiflis yakınlarındaki Şveti Tskhoveli Kilisesi'ne burası örnek teşkil etmiş.

ÖNEMLİ TELEFONLAR



ARTVİN

Valilik
Tel: [0466] 212 11 17

Belediye
Tel: [0466] 212 37 11

Hastane
Tel: [0466] 212 10 40

Polis
Tel: [0466] 212 10 28

Jandarma
Tel: [0466] 611 25 01

İtfaiye
Tel: [0466] 212 37 14

Otogar
Tel: [0466] 511 49 49

Liman
Tel: [0466] 351 40 67



Dört Kilise

Katedral boyutlarında, sade bir yapı. Çevresindeki yapı kalıntıları ile bir manastır kompleksine ait olduğu anlaşıyor. Batı Gürcistan hükümdarı David Magostar tarafından yapılmış.



Kaçkarlar

Doğu Karadeniz bölgesinin en yüksek dağ silsilesinden olan Kaçkar dağlarında (3972 m), dağ tırmanışları için Türkiye'nin en uygun trekking parkurları bulunuyor. Yöreye gelen dağcı grupları ve dağcılar genellikle Yusufeli Yaylalar köyünden, Rize-Çamlıhemşin Ayder yaylasına yürüyerek Trans-Kaçkar yürüyüşlerini tamamlıyor. Ayrıca yörenin diğer dağı olan Altıparmak dağlarında da uygun trekking parkurları var.


Kafkasör Yaylası

Her yıl Haziran ayının son haftasında düzenlenen ve üç gün süren boğa güreşleri etkinlikleri, yörenin en ilgi çe-

şirli sosyal olayı. Konaklama için, önceden rezervasyon yaptırmak kaydıyla yayladaki bungalovlarda kalmak mümkün. Temel ihtiyaç malzemelerini yanınızda getirmeyi unutmayın. Boğa güreşleri etkinliklerinde gününbirlik satış yerleri de kuruluyor.

Borçka-Karagöl

Göl çevresindeki ormanlar vaşak, boz ayı, çengel boynuzlu dağ keçisi, dağ tavuğu ve yırtıcı kuşlara ev sahipliği yapıyor. Gölde alabalık avlamak da mümkün. Anıt ağaçları, derelerindeki kırmızı pullu alabalığı, Saf Kafkas aralığıyla üretilen Karakovan Macahel balı gibi çeşitli özellikleri bulunan Camili yöresi doğa ve çevreyi seven turistleri yoğun ilgisini çekmekte.



18 KARADENİZ → ARTVİN

Hırçın sular da doğaya karşı çıkış

Karadeniz'in doğal harikalarından biri olan Çoruh Nehri, rafting meraklıları için uygun bir güzergah sunuyor. Mescit Dağı'ndan doğan ve Türkiye toprakları içinde yaklaşık 335 km. yol kat eden Çoruh Nehri ile birlikte Fırtına Deresi'nin aynı bölgede bulunması, bölgenin rafting potansiyelini gözler önüne seriyor. Bölgede son zamanlarda uluslararası rafting şampiyonaları da düzenlenmekte.

